











-  řešené území
  -  hranice katastrálních území
  -  zastavěné území aktualizované změnou č.3 k 23.9.2025
  -  Plochy změn u kterých se změnou č.3 mění využití
  -  Z - zastavitelná plocha
  -  Zrušení podmínky dohody o parcelaci
- Grafika pozadí**
-  zastavěné území dle platného ÚP

 **MINISTERSTVO PRO MÍSTNÍ ROZVOJ ČR** Změna č.3 územního plánu Měsecké Žehrovice byla spolufinancována z prostředků Ministerstva pro místní rozvoj ČR

**Záznam o účinnosti**

Dělení správního orgánu, který změnu územního plánu vydal: \_\_\_\_\_ Ověř. úředního razítka: \_\_\_\_\_  
 Zastupitelstvo obce Měsecké Žehrovice

Datum nabyl účinnosti změny: \_\_\_\_\_

Jméno a příjmení, funkce a podpis oprávněné úřední osoby pořizovatele: \_\_\_\_\_  
 Růžana Metelková,  
 starostka obce Měsecké Žehrovice

Odpovědný projektant:  
 Ing. Petr Laube  
 A autorizovaný architekt pro obor územní plánování  
 ČKA 03 889  
 Vojtěšská 391, 277 11 Neratovice  
 Autorový káseň:  
 Ing. Petr Laube

Polizovatel: **Obec Měsecké Žehrovice** Měsecké Žehrovice 77 270 64 Měsecké Žehrovice  
 Objednatel: **Obec Měsecké Žehrovice** Měsecké Žehrovice 77 270 64 Měsecké Žehrovice

Název akce: **ZMĚNA č.3 ÚZEMNÍHO PLÁNU MĚSECKÉ ŽEHROVICE**

Název výkresu: **Výkres základního členění území**

Formát: A0  
 Datum: 04 / 2026  
 Měřítko: 1 : 5 000  
 Číslo par: \_\_\_\_\_  
 Číslo výkresu: **1**