










-  řešené území
- Plochy a koridory s možností omezení práv**
-  VD - dopravní infrastruktura
-  VT - technická infrastruktura
-  VU - založení prvků územního systému ekologické stability
-  VT - VPS/VPO technické infrastruktury vyjádřené liniově

 **MINISTERSTVO PRO MÍSTNÍ ROZVOJ ČR** Změna č.3 územního plánu Měsecké Žehrovice byla spolufinancována z prostředků Ministerstva pro místní rozvoj ČR

Záznam o účinnosti
 Označení správního orgánu, který změnu územního plánu vydal: Ověřil úředního razítka:
 Zastupitelstvo obce Měsecké Žehrovice
 Datum nabyl účinnosti poslední změny: Požadové číslo poslední změny:
 3
 Jméno a příjmení, funkce a podpis oprávněné úřední osoby pořizovatele:
 Romána Metelková,
 starostka obce Měsecké Žehrovice

Odpovědný projektant:
 Ing. Petr Laube
 Autorizovaný architekt pro obor územní plánování
 ČKA 03 889
 Vojtěšská 391, 277 11 Neratovice
 Autorový kolektiv:
 Ing. Petr Laube

Pořizovatel: Objednatel:
 Obec Měsecké Žehrovice
 Měsecké Žehrovice 77
 270 64 Měsecké Žehrovice
 Obec Měsecké Žehrovice
 Měsecké Žehrovice 77
 270 64 Měsecké Žehrovice

Název akce: Formát: A0
ÚZEMNÍ PLÁN MĚSECKÉ ŽEHROVICE  Datum: 04 / 2026
 Etapa: Měřítko: 1 : 5 000
 Úplné znění po změnách č.1 - č.3 Číslo paré: 3
 Název výkresu: Číslo výkresu: 3
 Výkres veřejně prospěšných staveb, opatření a asanací