










-  řešené území
-  hranice katastrálních území
-  zastavěné území aktualizované změnou č.3 k 23.9.2025
-  zastavěné území dle platného ÚP
- Plochy změn u kterých se změnou č.3 mění využití
-  Z - zastavitelná plocha
-  Hranice BPEJ
-  půdy s I. třídou ochrany ZPF
-  půdy s III. třídou ochrany


MINISTERSTVO PRO MÍSTNÍ ROZVOJ ČR
 Změna č.3 územního plánu Mšecké Žehrovice byla spolufinancována z prostředků Ministerstva pro místní rozvoj ČR

Záznam o účinnosti	
Označení správního orgánu, který změnu územního plánu vydal:	Otisk úředního razítka:
Zastupitelstvo obce Mšecké Žehrovice	
Datum nabytí účinnosti změny:	
Jméno a příjmení, funkce a podpis oprávněné úřední osoby pořizovatele:	
Romana Metelková, starostka obce Mšecké Žehrovice	

Odpovědný projektant:
Ing. Petr Laube
 Autorizovaný architekt pro obor územní plánování
 ČKA 03 889
 Vojtěšská 391, 277 11 Neratovice

Autorský kolektiv:
Ing. Petr Laube

Pořizovatel:
 Obecní úřad Mšecké Žehrovice
 Mšecké Žehrovice 77
 270 64 Mšecké Žehrovice

Objednatel:
 Obec Mšecké Žehrovice
 Mšecké Žehrovice 77
 270 64 Mšecké Žehrovice



Název akce:

ZMĚNA č.3 ÚZEMNÍHO PLÁNU MŠECKÉ ŽEHROVICE



Etapa:

Název výkresu:
Výkres předpokládaných záborů půdního fondu

Formát:

A3

Datum:

04 / 2026

Měřítko:

1 : 5 000

Číslo paré:

Číslo výkresu:

5